



## МЭРИЯ ГОРОДСКОГО ОКРУГА ТОЛЬЯТТИ

### ПОСТАНОВЛЕНИЕ


08.06.2011 № 1749-п/1  
г. Тольятти, Самарской области

#### О подготовке проекта решения Думы городского округа Тольятти о внесении изменений в Правила землепользования и застройки

В связи с обращением Горбунова С.М. о внесении изменений в Правила землепользования и застройки, утвержденные решением Думы городского округа Тольятти от 24.12.2008 г. № 1059, с приведением в соответствие Правил землепользования и застройки с картой (схемой) функционального зонирования, утвержденной решением Думы городского округа Тольятти от 02.03.2011 г. № 480, учитывая наличие протокола от 19.05.2011 г. № 3 заседания комиссии по подготовке проекта Правил землепользования и застройки, в соответствии со ст.ст. 31, 33 Градостроительного кодекса РФ, Уставом городского округа Тольятти, мэрия городского округа Тольятти ПОСТАНОВЛЯЕТ:


1. Комиссии по подготовке проекта Правил землепользования и застройки (Трохачёв Н.Г.) (далее – Комиссия) подготовить проект о внесении изменений в Правила землепользования и застройки не позднее четырнадцати дней со дня опубликования настоящего постановления.

2. Предложить заинтересованным лицам, в срок не позднее 7 дней со дня опубликования настоящего постановления, направлять в Комиссию предложения по подготовке проекта о внесении изменений в Правила землепользования и застройки, в части установления на Карте градостроительного зонирования городского округа Тольятти территориальной




зоны ПК-4 – зона научно-производственных и коммунальных объектов V класса вредности по границам земельного участка, кадастровый номер 63:09:0301168:0513, расположенного: Самарская область, г. Тольятти, Центральный район, район малоэтажной застройки «Северо-западный», участок № 1/5.

3. Управлению по оргработе и связям с общественностью мэрии опубликовать настоящее постановление в средствах массовой информации в течение десяти дней и разместить в сети Интернет на Официальном портале мэрии городского округа Тольятти не позднее чем через десять дней с даты его принятия.



А.Н.Пушков





## МЭРИЯ ГОРОДСКОГО ОКРУГА ТОЛЬЯТТИ

### ПОСТАНОВЛЕНИЕ

*04.04.2011 № 2024-П/1*

г. Тольятти, Самарской области



О проведении публичных слушаний  
по проекту решения Думы городского округа Тольятти  
о внесении изменений в Правила землепользования и застройки  
городского округа Тольятти, утвержденные решением Думы  
городского округа Тольятти от 24.12.2008 г. № 1059  
«О Правилах землепользования и застройки  
городского округа Тольятти»


В соответствии с Федеральным законом от 06.10.2003 г. № 131-ФЗ «Об общих принципах организации местного самоуправления в Российской Федерации», Градостроительным кодексом РФ, Положением о публичных слушаниях в городском округе Тольятти, утвержденным постановлением Тольяттинской городской Думы от 07.12.2005 г. № 314, решением Думы городского округа Тольятти от 20.10.2010 г. № 390 «О внесении изменений в Положение о публичных слушаниях в городском округе Тольятти», Уставом городского округа Тольятти, мэрия городского округа Тольятти ПОСТАНОВЛЯЕТ:

1. Провести публичные слушания по проекту изменений в Правила землепользования и застройки городского округа Тольятти (приложение) 11.08.2011 г., в 18:00 час. по адресу: Самарская область, г. Тольятти, Центральный район, ул. Платановая, д. 8.

2. Организатором публичных слушаний назначить комиссию по подготовке проекта Правил землепользования и застройки (Трохачёв Н.Г.).

**КОПИЯ ВЕРНА**

Документ № 1 категории  
капитального мэрии



711167490

3. Председательствующим на слушаниях назначить заведующего архитектурно-планировочным сектором по территории Центрального района управления архитектуры и градостроительства департамента градостроительной деятельности мэрии Скрыпникова В.В.


4. Комиссии по подготовке проекта Правил землепользования и застройки обеспечить проведение публичных слушаний, указанных в пункте 1 настоящего постановления, и подготовку заключения о результатах слушаний.

5. Управлению по оргработе и связям с общественностью мэрии (Абрамов С.А.) опубликовать настоящее постановление в средствах массовой информации не позднее, чем за тридцать дней до дня проведения публичных слушаний, а также результаты проведения публичных слушаний и заключение о результатах слушаний не позднее чем через десять дней после их окончания.

6. Управлению анализа и перспективного развития информационных ресурсов мэрии (Синявский Н.А.) разместить результаты проведения слушаний и заключение о результатах слушаний в сети Интернет на Официальном портале мэрии городского округа Тольятти не позднее чем через десять дней после их окончания.



А.Н.Пушков



ДУМА ГОРОДСКОГО ОКРУГА ТОЛЬЯТТИ

РЕШЕНИЕ

№ \_\_\_\_\_ от \_\_\_\_\_

О внесении изменений в Правила землепользования и застройки городского округа Тольятти, утвержденные решением Думы городского округа Тольятти от 24.12.2008г. № 1059

Рассмотрев представленные мэрией изменения в Правила землепользования и застройки, утвержденные решением Думы городского округа Тольятти от 24.12.2008 № 1059 «О Правилах землепользования и застройки городского округа Тольятти», руководствуясь Градостроительным кодексом Российской Федерации, Уставом городского округа Тольятти, учитывая результаты публичных слушаний, Дума

РЕШИЛА:

1. Внести в Правила землепользования и застройки городского округа Тольятти, утвержденные решением Думы городского округа Тольятти от 24.12.2008 № 1059 «О Правилах землепользования и застройки городского округа Тольятти», следующие изменения:

1.1. На карте градостроительного зонирования городского округа Тольятти (Приложение №1 к Правилам землепользования и застройки городского округа Тольятти) по границам земельного участка, кадастровый номер 63:09:0301168:0513, расположенного: Самарская область, г. Тольятти, Центральный район, район малоэтажной застройки «Северо-западный», участок № 1/5, установить зону ПК-4 – Зона научно-производственных и коммунальных объектов V класса вредности (Приложение №1).


2. Опубликовать настоящее решение в средствах массовой информации городского округа.

3. Контроль за выполнением настоящего решения возложить на постоянную комиссию по муниципальному имуществу, градостроительству и землепользованию (Довгомеля А.И.).

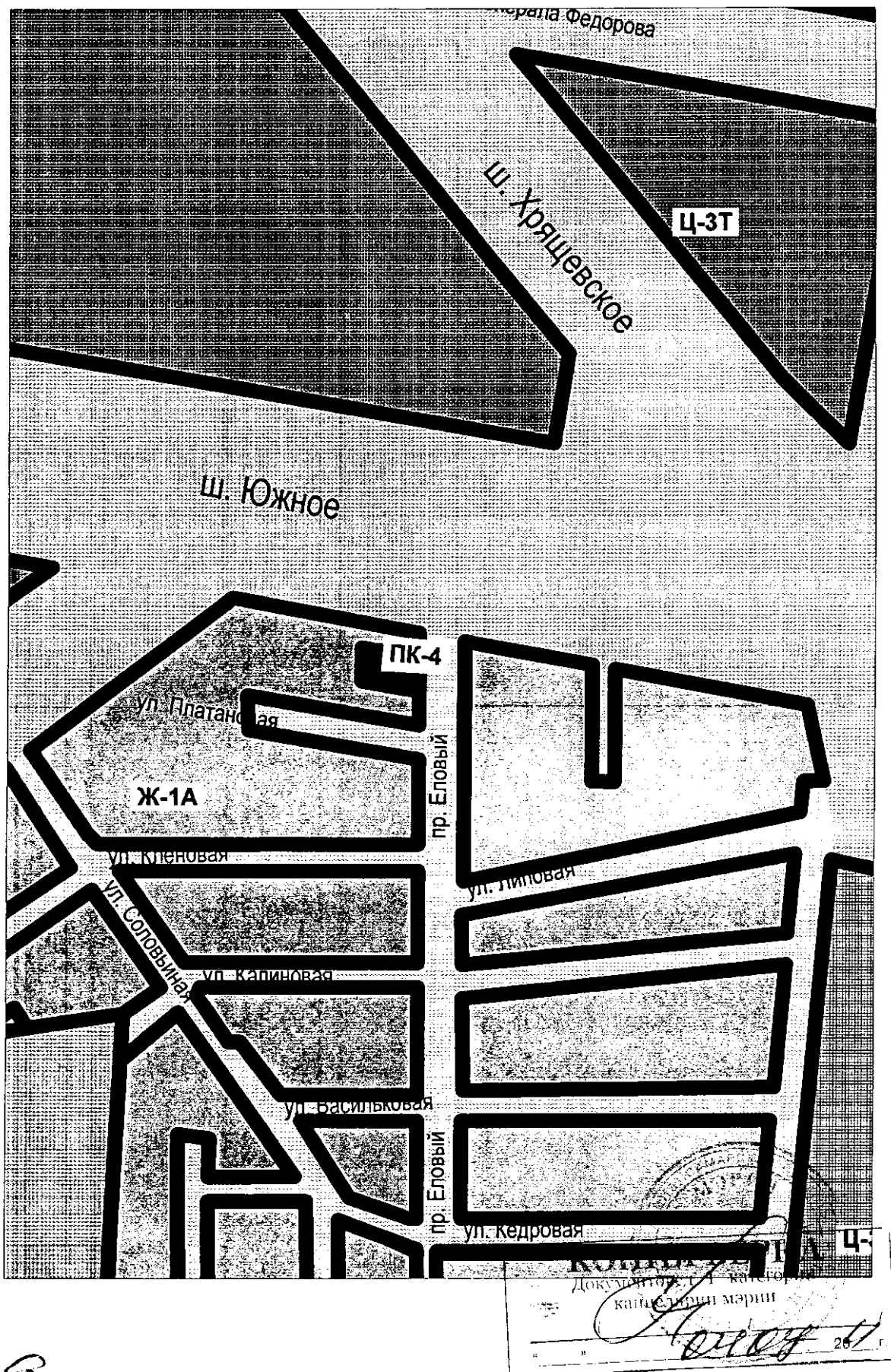
Мэр

А.Н. Пушков

Председатель Думы



Приложение № 1  
к решению Думы  
городского округа Тольятти  
от \_\_\_\_\_ № \_\_\_\_\_



К-2-6

## ПРОТОКОЛ ПУБЛИЧНЫХ СЛУШАНИЙ № ПС-21

11 августа 2011г.

Наименование вопроса, выносимого на публичные слушания:

Рассмотрение вопроса о внесении изменений в Правила землепользования и застройки городского округа Тольятти, утвержденные решением Думы городского округа Тольятти от 24.12.2008 г. № 1059 «О Правилах землепользования и застройки городского округа Тольятти».

Время начала проведения публичных слушаний: 18:00.

Время окончания проведения публичных слушаний: 18:30.

Место проведения публичных слушаний: Самарская область, г. Тольятти, Центральный район, ул. Платановая, д.8.

Основания проведения публичных слушаний:

Постановление мэрии городского округа Тольятти от 04.07.2011 г. №2024-п/1 «О проведении публичных слушаний по проекту решения Думы городского округа Тольятти о внесении изменений в Правила землепользования и застройки городского округа Тольятти, утвержденные решением Думы городского округа Тольятти от 24.12.2008 г. № 1059 «О Правилах землепользования и застройки городского округа Тольятти».

Объявление о проведении публичных слушаний опубликовано в газете «Городские ведомости» от 5 июля 2011 г. № 70.

Организатор проведения публичных слушаний:

Комиссия по подготовке Правил землепользования и застройки (Трохачев Н.Г.)

Председательствующий: Скрыпников Василий Валентинович, заведующий архитектурно-планировочным сектором по территории Центрального района управления архитектуры и градостроительства департамента градостроительной деятельности мэрии.

Секретарь: Амарханова Ксения Александровна, ведущий специалист отдела комплексного развития территорий управления архитектуры и градостроительства департамента градостроительной деятельности мэрии.

Количество зарегистрированных участников: 9

Вступительное слово председательствующего:

Заведующий архитектурно-планировочным сектором по территории Центрального района управления архитектуры и градостроительства департамента градостроительной деятельности мэрии, Скрыпников Василий Валентинович, зачитал присутствующим регламент проведения публичных слушаний в соответствии с установленным порядком, утвержденным

постановлением Тольяттинской городской Думы от 07.12.2005 г. № 314, решением Думы городского округа Тольятти от 20.10.2010 г. № 390 «О внесении изменений в Положение о публичных слушаниях в городском округе Тольятти».

В соответствии с Правилами землепользования и застройки, утвержденными решением Думы городского округа Тольятти от 24.12.2008 г. №1059, указанный земельный участок расположен в зоне Ж-1А — (Зона застройки малоэтажными жилыми домами).

Основанием для рассмотрения внесения изменений в Правила явилось обращение собственника земельного участка Горбунова С.М.

В настоящее время на земельном участке расположено 2-х этажное кирпичное строение, с северной стороны организовано 4 въезда для автотранспорта, организована асфальтированная парковочная площадка.

Согласно ст.33 Градостроительного кодекса РФ основанием для рассмотрения вопроса о внесении изменений в Правила землепользования и застройки является несоответствие Правил землепользования и застройки генеральному плану городского округа Тольятти.

В соответствии со ст. 34 Градостроительного кодекса РФ границы территориальных зон устанавливаются с учетом функциональных зон и параметров их развития, определенных Генеральным планом городского округа.

Генеральным планом городского округа Тольятти на расчетный срок до 2025 года, утвержденным Решением Думы от 02.03.2011г. № 480 (карта (схема) функционального зонирования территории городского округа Тольятти) на указанной территории определена функциональная зона: производственная и коммунально-складская зона (зона коммунально-складского назначения).

На основании постановления мэрии городского округа Тольятти от 05.07.2011г. №2036-п/1 подготовлен проект решения Думы городского округа Тольятти о внесении изменений в Правила землепользования и застройки, в части установления на Карте градостроительного зонирования городского округа Тольятти территориальной зоны ПК-4 – зона научно-производственных и коммунальных объектов V класса вредности по границам земельного участка, кадастровый номер 63:09:0301168:0513, расположенного: Самарская область, г. Тольятти, Центральный район, район малоэтажной застройки «Северо-западный», участок № 1/5.

Зона ПК-4 выделена для обеспечения правовых условий формирования научно-производственных и коммунально-складских предприятий V класса вредности с низкими уровнями шума и загрязнения. Допускается широкий спектр научных и коммерческих услуг, сопровождающих производственную деятельность. Сочетание различных видов разрешенного использования недвижимости в единой зоне возможно только при условии соблюдения нормативных санитарных требований.

Основные виды разрешенного использования земельных участков и объектов капитального строительства:

- предприятия V класса вредности согласно санитарным нормам и правилам;



- открытые и закрытые автостоянки для хранения транспортных средств;
- для целей, не связанных со строительством.

Комиссией от 19.05.2011 г. рекомендовано подготовить проект решения Думы городского округа Тольятти о внесении изменений в Правила землепользования и застройки городского округа Тольятти, в части установления на Карте градостроительного зонирования городского округа Тольятти территориальной зоны ПК-4 – зона научно-производственных и коммунальных объектов V класса вредности по границам земельного участка, кадастровый номер 63:09:0301168:0513, расположенного: Самарская область, Тольятти, Центральный район, район малоэтажной застройки «Северо-западный», участок № 1/5.

Слушали: Горбунова Сергея Михайловича.

Земельный участок, площадью 850,00 кв.м., расположенный по адресу: Самарская область, г. Тольятти, Центральный район, район малоэтажной застройки «Северо-западный», участок № 1/5 находится на праве собственности (свидетельство о государственной регистрации права от 17 ноября 2006 г. 63-63-09/137/2006-257).

В 2010 году в адрес Комиссии по подготовке проекта Правил землепользования и застройки было направлено обращение по вопросу внесения изменений в Правила землепользования и застройки, в части изменения градостроительной зоны с Ж-1А на ПК-4 по границам указанного земельного участка с целью строительства диагностического центра и мойки. Согласно постановлению мэрии городского округа Тольятти от 02.07.2010 № 1802-п/1 данное предложение было отклонено, как несоответствующее схеме функциональных зон Генерального плана, утвержденного решением Думы городского округа Тольятти от 08.07.2008 № 953.

В настоящее время утвержден Генеральный план городского округа Тольятти на расчетный срок до 2025 года.

Для возможности дальнейшей эксплуатации объекта (мойка автомобилей) необходимо внести изменения в Правила землепользования и застройки.

Выступления участников слушаний:

Скрыпников В.В.: Какое разрешенное использование земельного участка по документам?

Горбунов С.М.: Для строительства и дальнейшей эксплуатации индивидуального жилого дома. Ранее по целевому назначению земельный участок не использовался.

Расскалиева А.Н.: Санитарно-защитная зона не выдержана до жилой застройки при размещении здания автомойки?

Горбунов С.М.: Согласно заключению Управления Роспотребнадзора по Самарской области земельный участок может быть использован для размещения 2-х этажного здания автомойки при условии разработки и согласования проекта уменьшения санитарно-защитной зоны в установленном порядке.

Расскалиева А.Н.: Здание введено в эксплуатацию?

Горбунов С.М.: не введено в эксплуатацию.

Предложения, внесенные жителями городского округа Тольятти и иными заинтересованными лицами: Эксплуатация объекта (мойка автомобилей), расположенного на земельном участке: Самарская область, г. Тольятти, Центральный район, район малоэтажной застройки «Северо-западный», участок № 1/5 при соблюдении нормативных санитарных требований (разработка и согласование в установленном порядке уменьшения санитарно-защитной зоны в южном, восточном и западном направлении).

Внести изменения в Правила землепользования и застройки городского округа Тольятти, утвержденные Решением Думы городского округа Тольятти от 24.12.2008 г. №1059 «О Правилах землепользования и застройки городского округа Тольятти», в части установления на Карте градостроительного зонирования городского округа Тольятти территориальной зоны ПК-4 – зона научно-производственных и коммунальных объектов V класса вредности по границам земельного участка, кадастровый номер 63:09:0301168:0513, расположенного: Самарская область, г. Тольятти, Центральный район, район малоэтажной застройки «Северо-западный», участок № 1/5.

Голосование по проекту решения Думы городского округа Тольятти о внесении изменений в Правила землепользования и застройки городского округа Тольятти, утвержденные решением Думы городского округа Тольятти от 24.12.2008 г. № 1059 «О Правилах землепользования и застройки городского округа Тольятти».

«за» - 9;

«против» - 0;

«воздержались» - 0.

Результаты публичных слушаний:

По результатам публичных слушаний (большинством голосов - 9) проект изменений в Правила землепользования и застройки городского округа Тольятти», в части установления на Карте градостроительного зонирования городского округа Тольятти территориальной зоны ПК-4 – зона научно-производственных и коммунальных объектов V класса вредности по границам земельного участка, кадастровый номер 63:09:0301168:0513, расположенного: Самарская область, г. Тольятти, Центральный район, район малоэтажной застройки «Северо-западный», участок № 1/5, одобрен.

Председатель публичных слушаний



В.В. Скрыпников

## ЗАКЛЮЧЕНИЕ О РЕЗУЛЬТАТАХ

публичных слушаний по проекту решения Думы городского округа Тольятти о внесении изменений в Правила землепользования и застройки городского округа Тольятти, утвержденные решением Думы городского округа Тольятти от 24.12.2008 г. № 1059 «О правилах землепользования и застройки городского округа Тольятти».

Основания проведения публичных слушаний: Постановление мэрии городского округа Тольятти от 04.07.2011 г. №2024-п/1 «О проведении публичных слушаний по проекту решения Думы городского округа Тольятти о внесении изменений в Правила землепользования и застройки городского округа Тольятти, утвержденные решением Думы городского округа Тольятти от 24.12.2008 г. № 1059 «О Правилах землепользования и застройки городского округа Тольятти».

Место проведения публичных слушаний:

Самарская область, г. Тольятти, Центральный район, ул. Платановая, д.8.

Время начала проведения публичных слушаний: 11.08.2011 года, 18:00.

Время окончания проведения публичных слушаний: 11.08.2011 года, 18:30.

Общее число жителей городского округа и иных заинтересованных лиц, принявших участие в публичных слушаниях – 9.

Общая продолжительность публичных слушаний: 77 дней.

Вопросы, вынесенные для обсуждения на публичных слушаниях: вопрос по проекту решения Думы городского округа Тольятти о внесении изменений в Правила землепользования и застройки городского округа Тольятти, утвержденные решением Думы городского округа Тольятти от 24.12.2008 г. №1059 «О Правилах землепользования и застройки городского округа Тольятти».

Обобщенные сведения, полученные при учете мнений, выраженных жителями городского округа и иными заинтересованными лицами по вопросам, вынесенным на публичные слушания:

Эксплуатация объекта (мойка автомобилей), расположенного на земельном участке: Самарская область, г. Тольятти, Центральный район, район малоэтажной застройки «Северо-западный», участок № 1/5 при соблюдении нормативных санитарных требований (разработка и согласование в установленном порядке уменьшения санитарно-защитной зоны в южном, восточном и западном направлении).

Предложения, внесенные жителями городского округа Тольятти и иными заинтересованными лицами:

Внести изменения в Правила землепользования и застройки городского округа Тольятти, утвержденные Решением Думы городского округа Тольятти от 24.12.2008 г. №1059 «О Правилах землепользования и застройки городского округа Тольятти», в части установления на Карте градостроительного

зонирования городского округа Тольятти территориальной зоны ПК-4 – зона научно-производственных и коммунальных объектов V класса вредности по границам земельного участка, кадастровый номер 63:09:0301168:0513, расположенного: Самарская область, г. Тольятти, Центральный район, район малоэтажной застройки «Северо-западный», участок № 1/5.

**Результаты публичных слушаний:**

По результатам публичных слушаний (большинством голосов - 9) проект изменений в Правила землепользования и застройки городского округа Тольятти», в части установления на Карте градостроительного зонирования городского округа Тольятти территориальной зоны ПК-4 – зона научно-производственных и коммунальных объектов V класса вредности по границам земельного участка, кадастровый номер 63:09:0301168:0513, расположенного: Самарская область, г. Тольятти, Центральный район, район малоэтажной застройки «Северо-западный», участок № 1/5, одобрен.

Считать публичные слушания состоявшимися.

Заместитель мэра –  
Председатель комиссии по  
подготовке проекта Правил  
землепользования и застройки



Н.Г. Трохачев

ВЫПИСКА ИЗ ПРОТОКОЛА № 3  
«заседания комиссии по подготовке проекта  
Правил землепользования и застройки»

городской округ Тольятти

19.05.2011 г.

I. Председательствовал:

Н.Г. Трохачев – председатель комиссии;

Г.Г. Нементов — заместитель председателя комиссии.

II. Присутствовали члены комиссии – Т.Е. Бабич, Б.Е.Гринблат, И.В.Клониная, Е.Э.Кузнецова, А.В. Назаренко, Г.Ф.Таранов, Д.Н. Титов, Т.Н.Холназарова.

III. Приглашенные: А.А. Иванов, Ю. Максимова, В.Г. Молодых, А.А.Пчельников, А.М.Филиппов, В.А.Кипенко — директор ООО «ПЭТП»

9.Обращение Горбунова Сергея Михайловича по вопросу внесения изменения в Правила землепользования и застройки городского округа Тольятти от 24.12.2008 года №1059, в части установления в карте градостроительного зонирования территориальной зоны ПК-4 – зона научно-производственных и коммунальных объектов V класса вредности по границам земельного участка, кадастровый номер 63:09:0301168:0513, расположенного: Самарская область, г.Тольятти, Центральный район, район малоэтажной застройки «Северо-западный», участок № 1/5.

В ходе обсуждения рекомендовано подготовить проект решения Думы городского округа Тольятти о внесении изменений в Правила землепользования и застройки городского округа Тольятти.

- Проголосовали за данное решение – 9;
- Против – 0;
- Воздержались – 1.

Решение:

–Управлению архитектуры и градостроительства (Нементов Г.Г.) подготовить проект постановления о проведении публичных слушаний по проекту решения Думы городского округа Тольятти «О внесении изменений в Правила землепользования и застройки городского округа Тольятти, утвержденные решением Думы городского округа Тольятти от 24.12.2008 г. №1059 «О Правилах землепользования и застройки городского округа Тольятти».

Председатель комиссии



Н.Г. Трохачев

Секретарь комиссии



С.Ю. Карле

1. Место нахождения участка строительства: Самарская область, г.Тольятти, Центральный район, район малоэтажной застройки «Северо-западный», участок №1/5.

Вид права: Собственность.

Кадастровый (или условный) номер: 63:09:0301168:0513

2. Современное состояние и использование участка: на земельном участке расположено 2-х этажное кирпичное строение, с северной стороны организовано 4 въезда для автотранспорта, организована асфальтированная парковочная площадка.

3. Расположение земельного участка в соответствии с генеральным планом городского округа Тольятти в границах функциональной зоны: производственная и коммунально-складская зона (зона коммунально-складского назначения).

• 4. Код зоны в соответствии с утвержденной картой градостроительного зонирования городского округа Тольятти: Ж-1А (Зона застройки малоэтажными жилыми домами).

5. Заявитель: Горбунов Сергей Михайлович.

Согласно ст.33 Градостроительного кодекса РФ основанием для рассмотрения вопроса о внесении изменений в Правила землепользования и застройки является несоответствие Правил землепользования и застройки генеральному плану городского округа Тольятти.

19 мая 2011 года на заседании Комиссии по подготовке проекта Правил землепользования и застройки рассмотрен вопрос по внесению изменений в Правила землепользования и застройки городского округа Тольятти от 24.12.2008 года №1059, в части установления на Карте градостроительного зонирования территориальной зоны ПК-4 – зона научно-производственных и коммунальных объектов V класса вредности по границам земельного участка, кадастровый номер 63:09:0301168:0513, расположенного: Самарская область, г.Тольятти, Центральный район, район малоэтажной застройки «Северо-западный», участок № 1/5.

#### РЕКОМЕНДАЦИЯ:

Рекомендовано подготовить проект решения Думы городского округа Тольятти о внесении изменений в Правила землепользования и застройки городского округа Тольятти, в части установления на Карте градостроительного зонирования городского округа Тольятти зоны ПК-4 (Зона научно-производственных и коммунальных объектов V класса вредности по границам земельного участка, кадастровый номер 63:09:0301168:0513, расположенного: Самарская область, г.Тольятти, Центральный район, район малоэтажной застройки «Северо-западный», участок № 1/5, в соответствии с Картой (схемой) функционального зонирования территории городского округа Тольятти Самарской области, утвержденной решением Думы городского округа Тольятти от 02.03.2011 г. № 480.

Заместитель председателя комиссии  
по подготовке проекта Правил  
землепользования и застройки



Г.Г. Нементов

Исходный 2 223  
поученный

*Сергей*

В. или 102

*Карле С. М.  
Г. Горбунов*

Заместителю мэра-председателю  
комиссии по подготовке проекта  
правил землепользования и  
застройки

**КОНТРОЛЬ**

Н.Г. Трохачеву

04 2009

от Горбунова С.М.,  
проживающего по адресу:  
ул. Жукова, 18-63,  
в лице представителя  
Горбунова М.П., действующего  
по доверенности № 2612 от  
13.04.2009 г.

### Заявление

Прошу Вас рассмотреть на комиссии по подготовке правил землепользования и застройки вопрос об внесении изменений в правила землепользования и застройки в части изменения градостроительной зоны с Ж-1А на ПК-4 по границам земельного участка с кадастровым № 63:09:0301168:0513 под строительство диагностического центра и мойки, расположенного по адресу: г. Тольятти, Центральный район, ул. Платановая, 8.

#### Приложение:

1. Свидетельство о государственной регистрации права собственности на земельный участок от 22.11.2006 г. серия 63-АВ № 495490;
2. Ответ на обращение Горбунова С.М. От 12.11.08 г. № 4191/1;
3. Санитарно-эпидемиологическое заключение от 05.11.2008 г. № 63.18-04/132;
4. Доверенность от 13.04.2009 г. № 2612.

Мэрия городского округа Тольятти Департамент градостроительной деятельности
<b>КАНЦЕЛЯРИЯ</b>
ул. Белорусская, 33. г. Тольятти, 445020 тел. 48-66-48
№ 366 от 11.03.10г.

городского округа Тольятти
<b>КАНЦЕЛЯРИЯ</b>
РЕГИСТРАЦИЯ ВХОДЯЩЕЙ СЛУЖЕБНОЙ КОРРЕСПОНДЕНЦИИ
Вс. № 1565-6215
10.03.2009

*Сергей*  
М.П. Горбунов  
по доверенности